



















Útvonal - Bükkös Kör 31 km	jelzés		táv (km)		szintemelkedés (m)	
		a pontig	a pontig	összesen	a pontig	összesen
Rajt: Szentendre, Tourinform Iroda						
Bükkös part			0,05	0,05		
Szentlászlói út		ST	3,95	4		
Forrás u. - kék kút		S+	2,1	6,1		
Kaptató u. - Borsika u.			0,8	6,9		
1. pont - Szarvashegy			0	6,9	190	190
jelöletlen ösvény			0,4	7,3		
erdészeti út			0,8	8,1		
Pilisszentlászló		Z	3,9	12		
2. pont - Pilisszentlászló - kék kút		K	0,5	12,5	214	404
Kárpát-forrás		K	2,4	14,9		
Sikárosi-rét		K	2,2	17,1		
Tölgyikrek		P	1,1	18,2		
Lom-hegyi nyereg		P	0,2	18,4		
erdészeti út		P+	1,5	19,9		
Piros kereszt - zöld háromszög kereszteződés		P+	0,4	20,3		
3. pont - Bölcső-hegy		Z3	0,5	20,8	346	750
Lajos-forrás		Z3	0,8	21,6		
4. pont - Kő-hegy		S	3,4	25	59	809
Kék kút		S	2,1	27,1		
Éles kanyar		S4	0,8	27,9		
Magasfeszültségű vezeték		S4	0,4	28,3		
		S4	0,2	28,5		
Cél: Szentendre, Tourinform Iroda		ST	2,8	31,3	26	835