









































Útvonal - Bükkös Kör 70 km	jelzés		táv (km)		szintemelkedés (m)	
	a pontig		a pontig	összesen	a pontig	összesen
Rajt: Szentendre, Tourinform Iroda						
Bükkös part			0,05	0,05		
Szentlászlói út		ST	3,95	4		
Forrás u. - kék kút		S+	2,1	6,1		
Kaptató u. - Borsika u.			0,8	6,9		
1. pont - Szarvashegy			0	6,9	190	190
jelöletlen ösvény			0,4	7,3		
erdészeti út			0,8	8,1		
Pilisszentlászló		Z	3,9	12		
2. pont - Pilisszentlászló - kék kút		K	0,5	12,5	214	404
Kárpát-forrás		K	2,4	14,9		
Sikárosi-rét		K	2,2	17,1		
Sikáros		K	0,7	17,8		
3. pont - Dobogókő		K	4,5	22,3	425	829
Kék kút		P	0,05	22,35		
Pilisszentkereszt		P	3,05	25,4		
Két kút		P	0,6	26		
Kálvária-hegy		P	1,5	27,5		
Orosdy-rét		Z	3,3	30,8		
4. pont - Pilis-tető		Z3	0,5	31,3	414	1243
Zöld háromszög - zöld sáv kereszteződés		Z3	2,7	34		
Pilis-nyereg		Z	1,6	35,6		
Pilisszentlélek határa		P	1,3	36,9		
Kék kút		P	0,7	37,6		
5. pont - Pilisszentlélek		P	0,7	38,3	89	1332
Égett-hárs		P	0,5	38,8		
Hoffmann Vendégház		Z+	1,4	40,2		
Szakó-nyereg		Z+	1,4	41,6		
6. pont - Dömös		P	4	45,6	192	1524
Kék kút		P	0,8	46,4		
Szentfa Kápolna		P	1,2	47,6		
7. pont - Prédikálószték		P3	2,3	49,9	517	2041
Varga-lósz		P3	2,6	52,5		
Sikáros		P	3	55,5		
Tölgyikrek		P	1,8	57,3		
Lom-hegyi nyereg		P	0,2	57,5		
erdészeti út		P+	1,5	59		
Piros kereszt - zöld háromszög kereszteződés		P+	0,4	59,4		
8. pont - Bölcső-hegy		Z3	0,5	59,9	324	2365
Lajos-forrás		Z3	0,8	60,7		
9. pont - Kő-hegy		S	3,4	64,1	59	2424
Kék kút		S	2,1	66,2		
Éles kanyar		S4	0,8	67		
Magasfeszültségű vezeték		S4	0,4	67,4		
		S4	0,2	67,6		
Cél: Szentendre, Tourinform Iroda		ST	2,8	70,4	26	2450